

*nawiązanie do istniejącego chodnika*





*Koniec opracowania km 0+264,00*

Projektowana ściek podchodników  
(płyta chodnikowa 50x50cm ułożona na obrzeżach)









Projektowana ściek podchodnikowy  
(płtka chodnikowa 50x50cm ułożone na obrzeżach)

Legenda:

## *Istniejące*

- |   |   |
|---|---|
|  | Granica terenu objętego projektem zagospodarowania terenu   |
|  | Numery działek objętych projektem zagospodarowania terenu   |
|  | Istniejąca nawierzchnia jezdni bitumicznej drogi powiatowej |
|  | Istniejący trawnik (zieleń)                                 |

### Projektowane

- |   |  |
|---|--|
|  | Projektowany krawężnik drogowy betonowy 15 x 30 (wystający)    |
|  | Projektowany krawężnik 15 x 22 naziślowy (wtopiony)            |
|  | Projektowane obrzeże betonowe 8 x 30cm                         |
|  | Projektowany chodnik z kostki betonowej                        |
|  | Przejazd przez chodnik z kostki betonowej                      |
|  | Nawierzchnia z mieszanki kruszywa naturalnego i łamanego 50/50 |
|  | Projektowana zieleni drogowa                                   |
|  | Projektowana onuska ermitowa za chodnikiem                     |

Oświadczam, że treść mapy na której wykonano niniejszy projekt jest identyczna z treścią mapy d/c projektowej wydanej przez Ośrodek Dokumentacji Geodezyjnej i Kartograficznej Starostwa Powiatowego w Wyszkowie przyjętej do zasobu pod numerem 253.244.183 z dnia 13.05.2014r. załączanej do dokumentacji projektowej.

Jednostka projektująca:		"DiM Projekt" P.P.W. Drogi i Mostów Leszek Chmielewski 07-410 Ostrołęka ul. J. Wybickiego 20 kom. 0608-358-877 NIP 758-146-34-54 Regon 550744766	
Inwestor:	Gmina Długosiodło, ul. Kościuszki 2 , 07-210 Długosiodło	Branża:	Drogowo
Nazwa obiektu:	<b>C h o d n i k</b>	Stadium:	<b>P. B.</b>
Lokalizacja:	<b>Droga powiatowa Nr 2574W w miejscowości Chrzczanka Włościańska</b>	Skala:	<b>1:500</b>
Temat:	<b>Budowa chodnika przy drodze powiatowej Nr 2576W w miejscowości Chrzczanka Włościańska</b>	Data:	<b>20. 05. 2014 r.</b>
Nazwa rysunku:	<b>Projekt zagospodarowania terenu</b>	rys. nr:	<b>2</b>
<b>ZESPÓŁ PROJEKTOWY</b>			
<b>Funkcja</b>	<b>Imię i nazwisko</b>	<b>Nr uprawnień</b>	<b>Podpis</b>
b. drogową projektant	mgr inż. Leszek Chmielewski	66/94/0s	
asystent proj.	Przemysław Leociżyk		